


都道府県内における位置関係

東京都

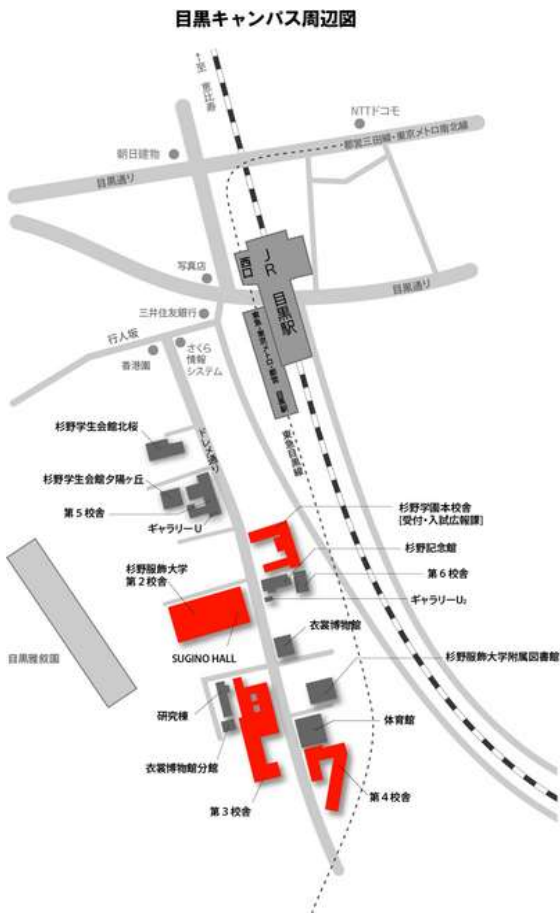


東京都日野市百草1006-44

東京都品川区上大崎4-6-19

最寄り駅からの距離及び交通機関の図面

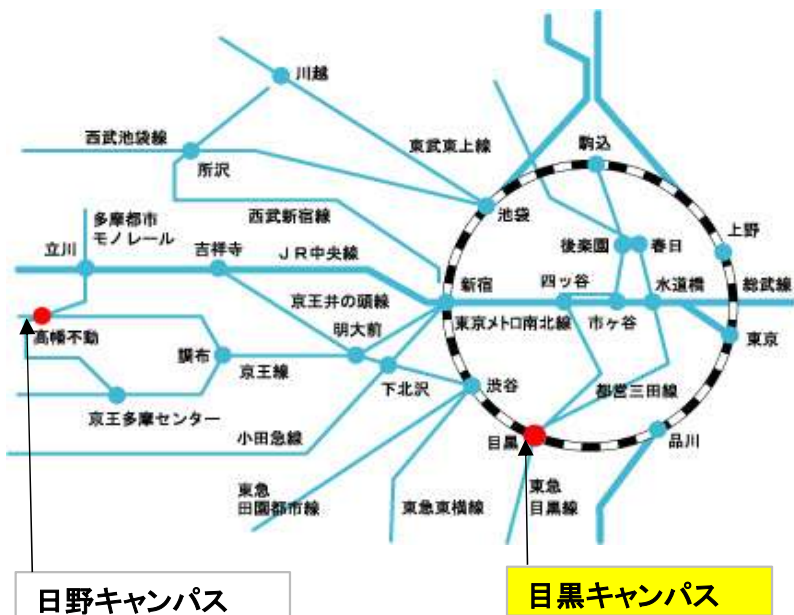
【目黒キャンパス周辺地図】



【日野キャンパス周辺地図】



<ACCESS>



- 目黒キャンパスまでの交通案内
- ・東京からJR山手線で19分
- ・横浜からJR品川のりかえ25分
- ・上野からJR山手線で27分
- ・大宮からJR恵比寿のりかえ41分
- ・四ツ谷から東京メトロ南北線で16分
- ・目黒駅から校舎まで徒歩6分

校舎・運動場の配置図

京王線
急行 3 6 分 特急 2 8 分

日野キャンパス

- 校地面積計: 17,304.00㎡ (専用)
- 校舎敷地面積 (算入面積)
 - 校舎敷地面積: 8,715.31㎡
- 運動場敷地面積 (算入面積)
 - 大学グラウンド: 6,491.00㎡
 - 日野グラウンド: 177.00㎡
 - 運動場敷地計 6,668.00㎡
- その他面積 (不算入面積)
 - 百草苑: 420.69㎡
 - 駐車場・法面等: 1,500.00㎡
 - 計 1,920.69㎡

目黒キャンパス

- 校地面積合計: 11,294.32㎡ (専用)
- 校舎敷地面積 (算入面積)
 - 第二校舎: 2,636.14㎡
 - 第三校舎: 3,510.72㎡
 - 第四校舎: 2,170.55㎡
 - 附属図書館: 641.19㎡
 - 研究棟: 416.35㎡
 - 体育館: 651.23㎡
 - 校舎敷地面積計 10,026.18㎡
- 校舎面積計: 22,746.22㎡ (専用)
 - 校舎面積 (算入面積)
 - 第二校舎: 5,922.19㎡
 - 第三校舎: 7,412.61㎡
 - 第四校舎: 4,159.53㎡
 - 附属図書館: 1,380.63㎡
 - 研究棟: 772.56㎡
 - 計 19,647.52㎡
 - その他面積 (不算入面積)
 - 体育館: 720.30㎡
 - 博物館: 647.25㎡
 - 博物館分室: 386.05㎡
 - 北桜寮: 1,345.10㎡
 - 計 3,098.70㎡
- その他面積 (不算入面積)
 - 博物館: 409.98㎡
 - 博物館分室: 243.53㎡
 - 北桜寮: 614.63㎡
 - 計 1,268.14㎡

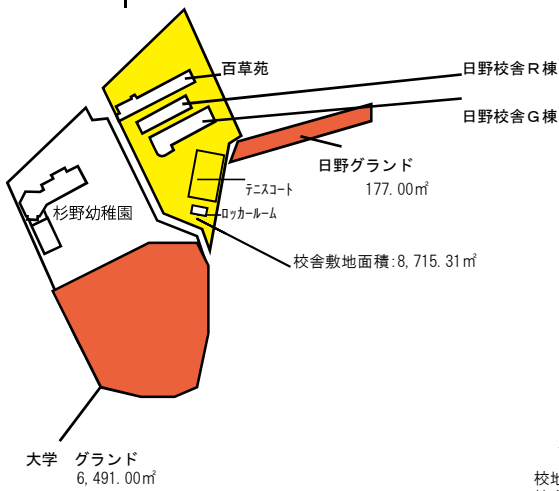
新宿

目黒

東急目黒線・都営三田線・営団南北線

JR東横線

バス 10 分
徒歩 10 分



- 校地 (校舎敷地)
- 校地 (運動場敷地)
- 新設学科と既設学科
共用校舎

第二校舎
校地面積: 2,636.14㎡
校舎面積: 5,922.19㎡

研究棟
校地面積: 416.35㎡
校舎面積: 772.56㎡

博物館分室

第三校舎
校地面積: 3,510.72㎡
校舎面積: 7,412.61㎡

北桜寮

目黒駅より徒歩 6 分

フェリス通り

博物館

図書館
校地面積: 641.23㎡
校舎面積: 1,380.63㎡

体育館
校地面積: 651.23㎡
校舎面積: 720.30㎡

第四校舎
校地面積: 2,170.55㎡
校舎面積: 4,159.53㎡